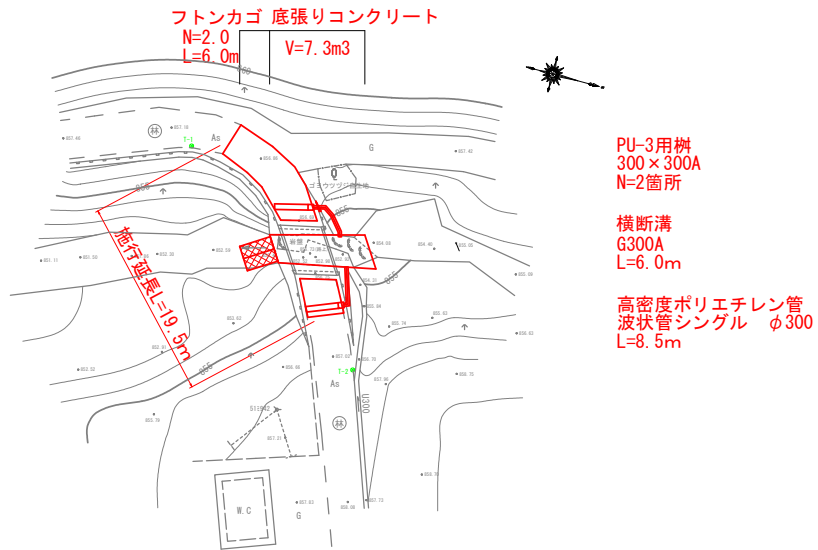
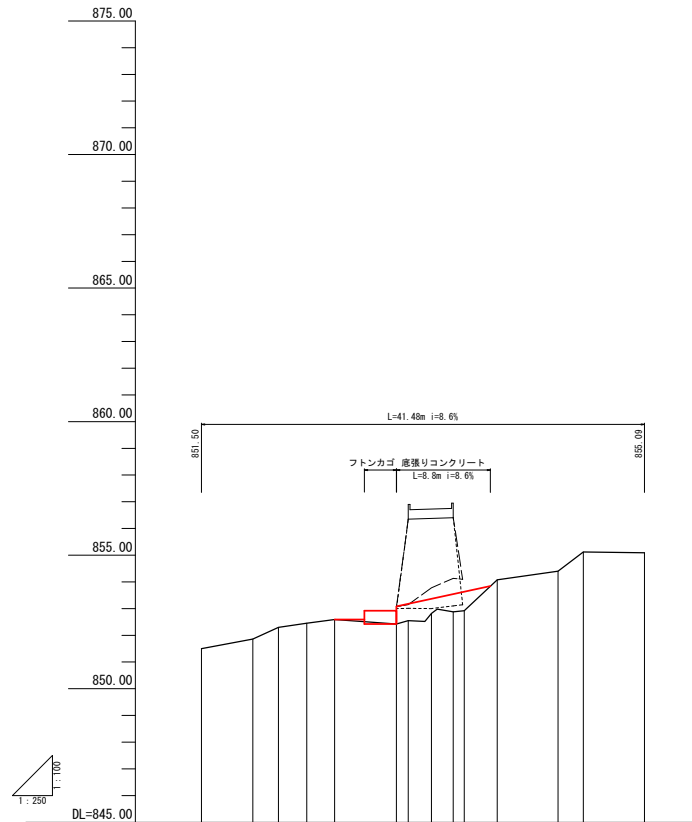


平面図
S=1/250



縦断面
V=1/100
H=1/250

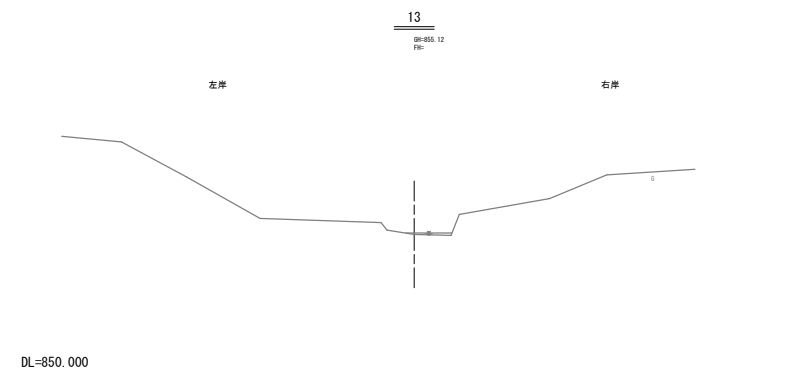
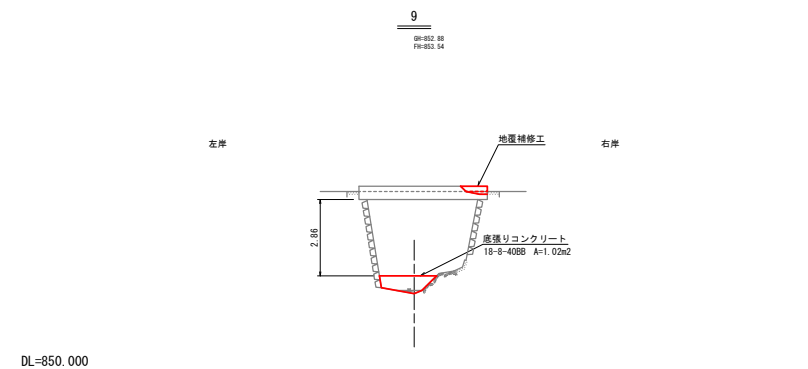
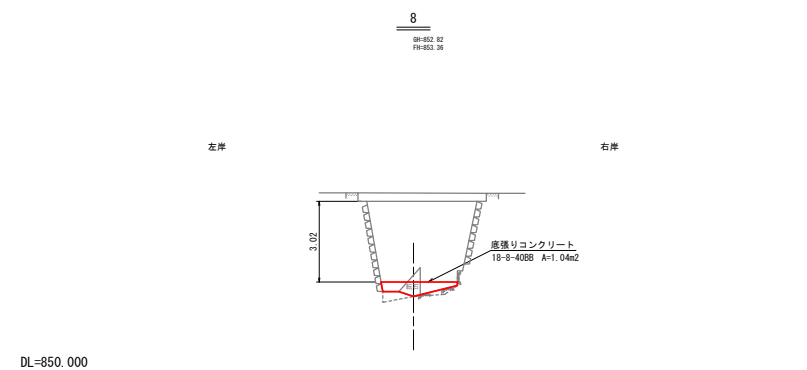
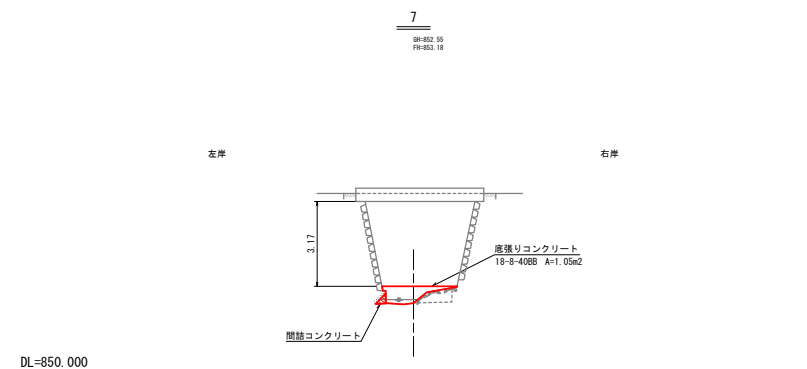
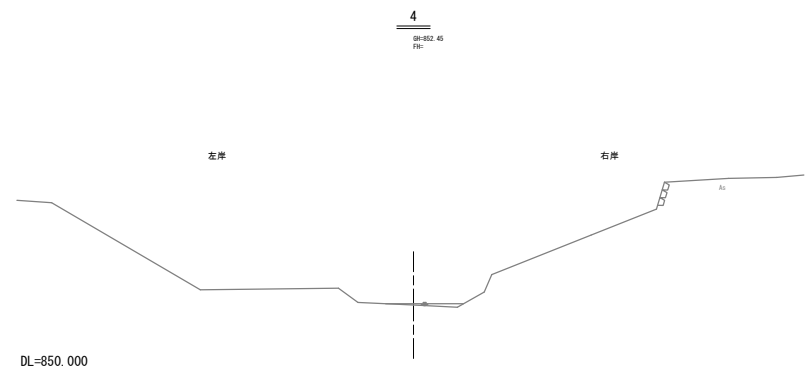


凡 例
—— 右岸側
----- 左岸側

測 点	点 間 距 離			造 加 距 離	地 盛 高	計 画		
	点	間 距 離	點			切	盛	勾
0			0.00					
1		0.00	3.69	851.50				
2		4.81	8.50	851.86				
3		2.40	10.90	852.30				
4		2.65	13.55	852.45				
5		2.61	16.16	852.59				
6		5.79	21.95	852.42				
7		1.11	23.06	852.55			853.18	
8		2.17	25.23	852.82			853.38	
9		2.04	27.27	852.88			853.54	
10		1.02	28.29	852.92				
11		3.09	31.38	854.08				
12		5.70	37.08	854.40				
13		2.36	39.44	855.12				
14		5.73	45.17	855.09				

業務名/工事名	関東林第35号 県道林道 道上線1号橋補修工事		
路線・河川名等	林道 道上線		
施工箇所名	岐阜県恵那市東野地内		
図面の種類	平面縦断面		
縮 尺	図 示	図面番号	8 葉之内 1
会 社 名			
事 務 所 名	恵 那 市		

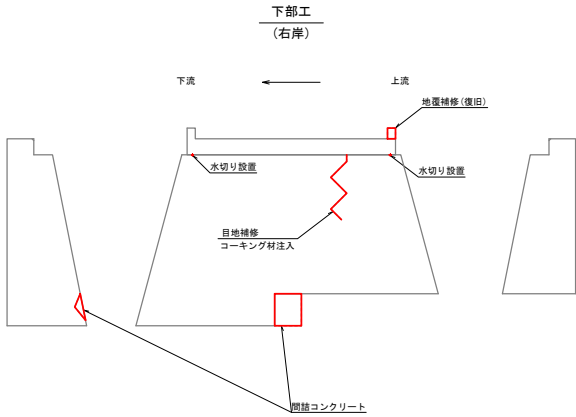
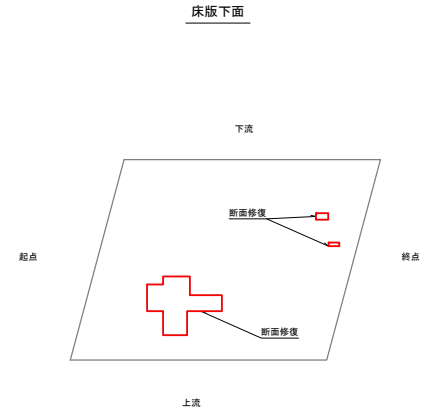
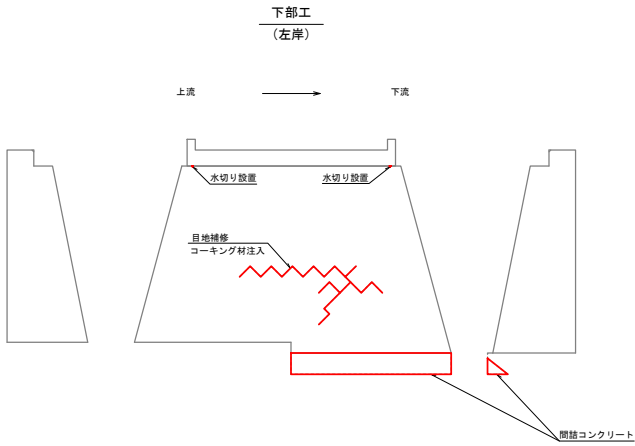
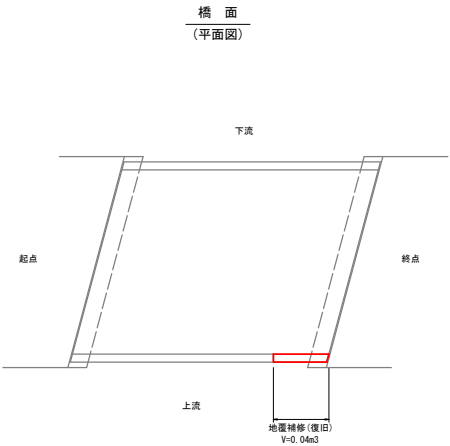
横断面図



業務名/工事名	関東林第35号 県道林道 道1号橋補修工事		
路線・河川名等	林道 道1号		
施工箇所名	岐阜県恵那市東野地内		
図面の種類	横断面図		
縮 尺	1 : 100	図面番号	8 葉之内 2
会 社 名			
事 務 所 名	恵 那 市		

橋梁詳細図

S=1/50

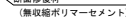


業務名/工事名	国庫林第35号 県庫林道 道上線1号橋補修工事		
路線・河川名等	林道 道上線		
施工箇所名	岐阜県恵那市東野地内		
図面の種類	橋梁詳細図		
縮尺	1:50	図面番号	8 葉之内 3
会社名			
事務所名	恵那市		

平面图



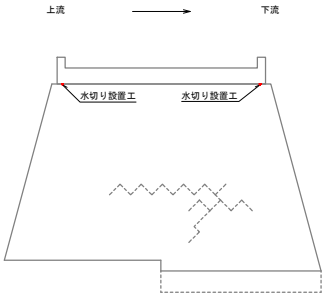
S=no



業務名/工事名	契農林第35号 鹿草林道 道上線1号橋補修工事		
路線・河川名等	林道 道上線		
施工箇所名	岐阜県惠那市東野地内		
図面の種類	構造図 (1)		
縮 尺	1 : 25	図面番号	8 葉之内 4
会 社 名			
事 務 所 名	恵 那 市		

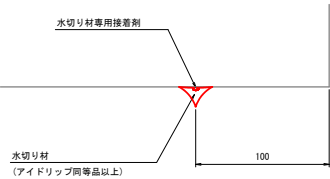
水切り設置工

断面図

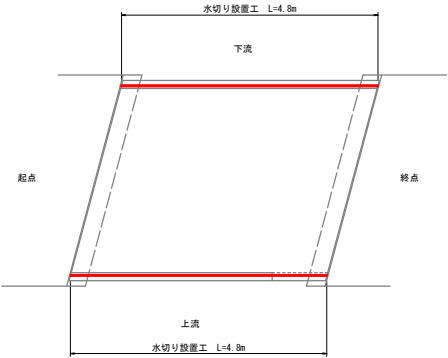


水切り材設置標準図

S=1:2

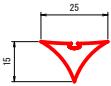


平面図



水切り材標準図

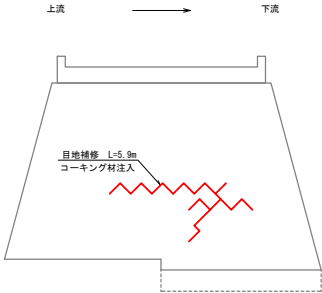
S=1:1



目地補修工

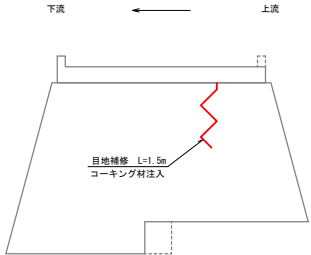
下部工

(左岸)



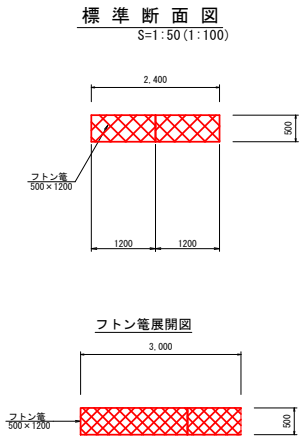
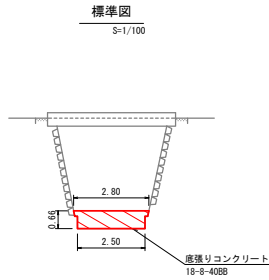
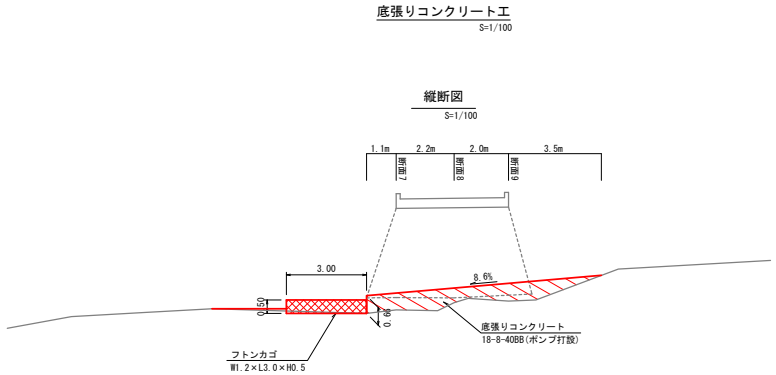
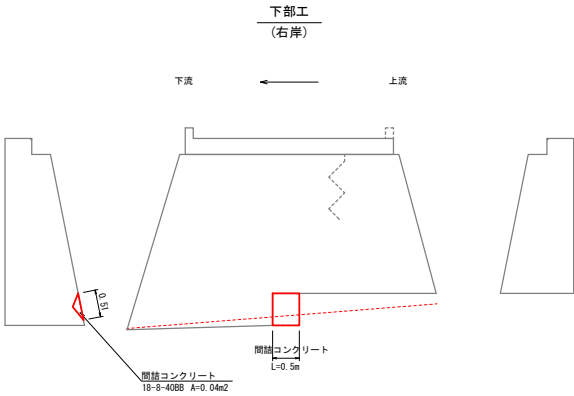
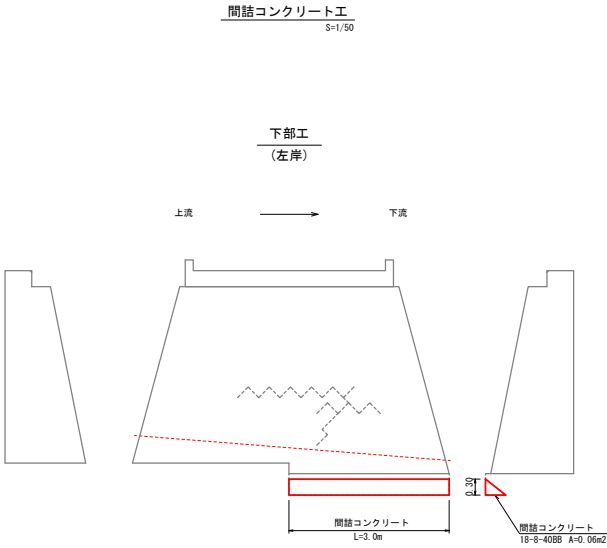
下部工

(右岸)



業務名/工事名	関東林第35号 県道林道 道上線1号橋補修工事		
路線・河川名等	林道 道上線		
施工箇所名	岐阜県志那市東野地内		
図面の種類	構造図(2)		
縮 尺	1 : 50	図面番号	8 葉之内 5
会 社 名			
事 務 所 名	恵 那 市		

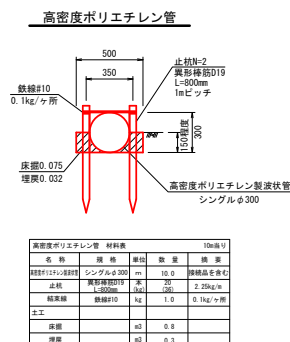
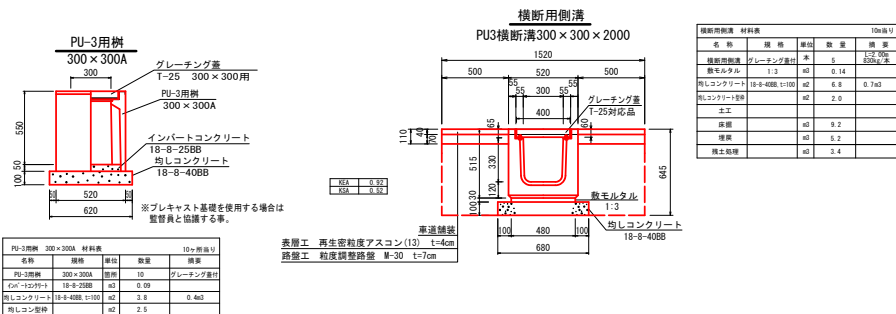
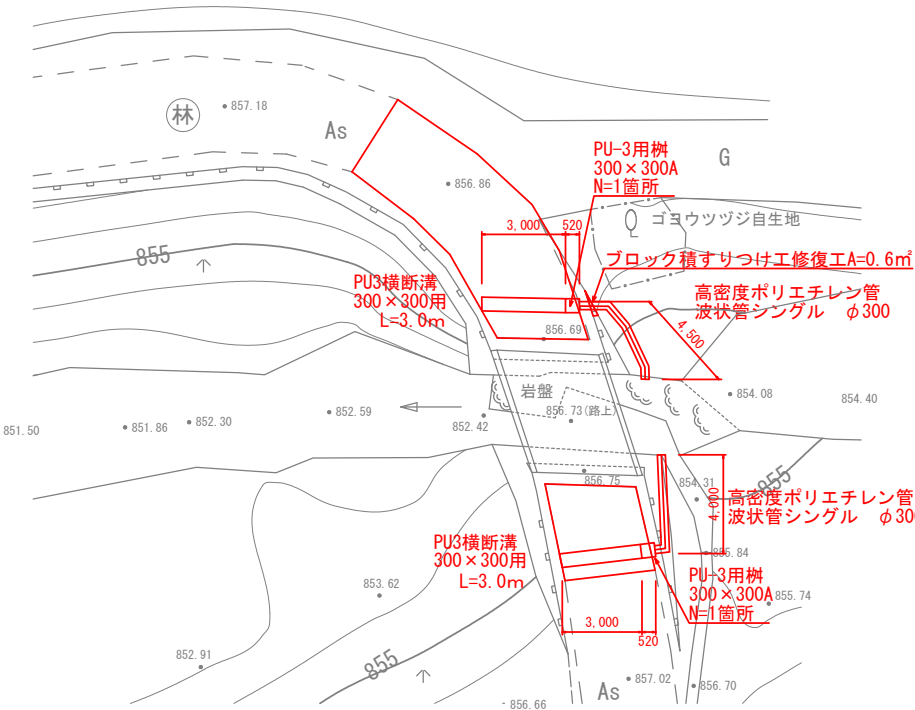
構造図(3)



業務名/工事名	関東林第35号 県道林道 道上線1号橋補修工事		
路線・河川名等	林道 道上線		
施工箇所名	岐阜県恵那市東野地内		
図面の種類	構造図(3)		
縮 尺	図 示	図面番号	8 葉之内 6
会 社 名			
事 務 所 名	恵 那 市		

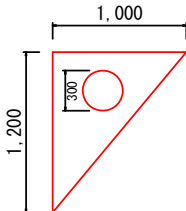
排水構造物工 S=1 : 20

附帶工平面図

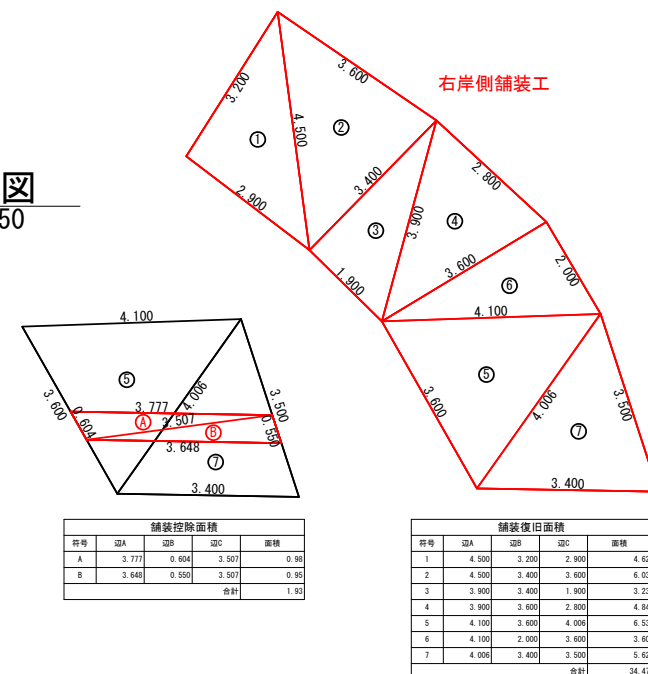
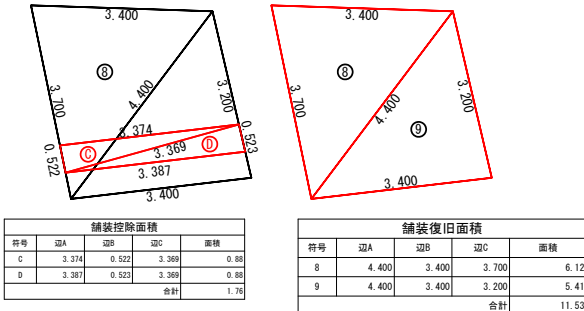


舗装工展開区
S=1/50

路側すりつけ工



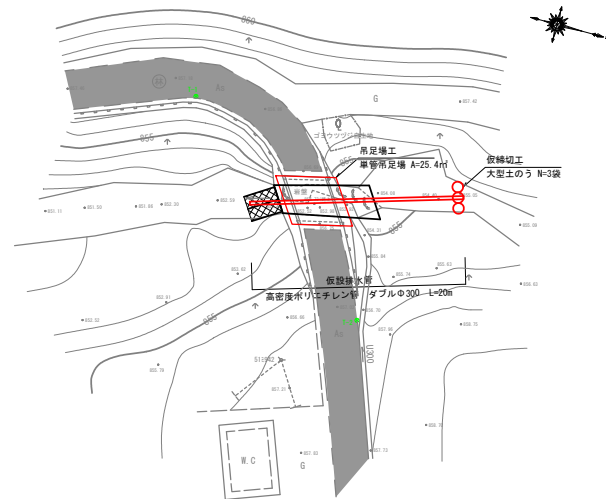
左岸側舖裝工



仮設計画図(参考)

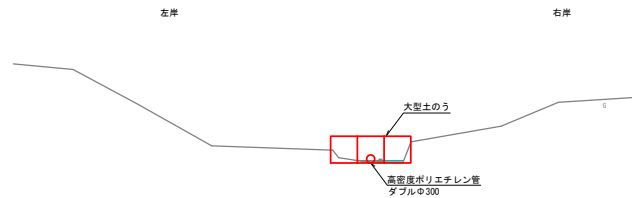
平面图

S=1/250



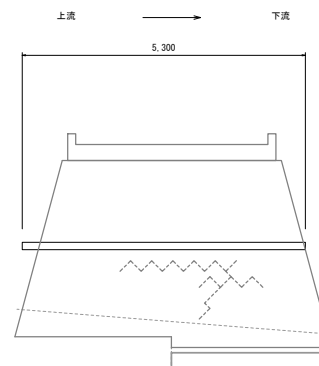
横断図

S=1/100



吊足場工（単管足場）
S=1/50

下部工
（左岸）



業務名/工事名	契尾林第35号 鼎草林道 道上線1号橋補修工事		
路線・河川名等	林道 道上線		
施工箇所名	岐阜県恵那市東野地内		
図面の種類	仮設計画図(参考図)		
縮 尺	図 示	図面番号	8 葉之内 8
会 社 名			
事 務 所 名	恵 那 市		